

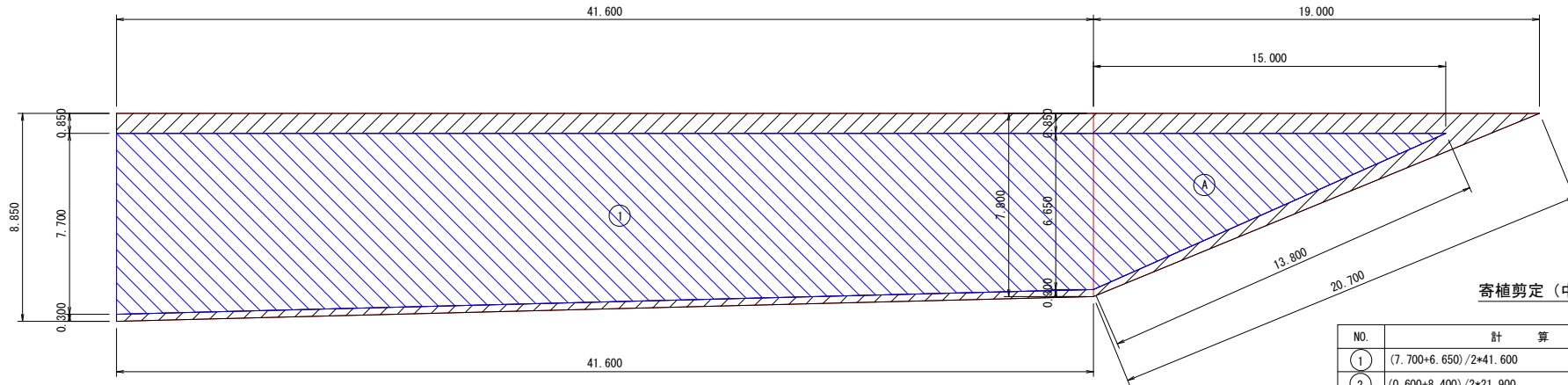
植栽維持工 NO. 1-1

SC=1:100

寄植剪定 (中木)
拔根除草 (中木)

拔根除草 (中木)

阿南相生線 (橋町壺升ヶ森)

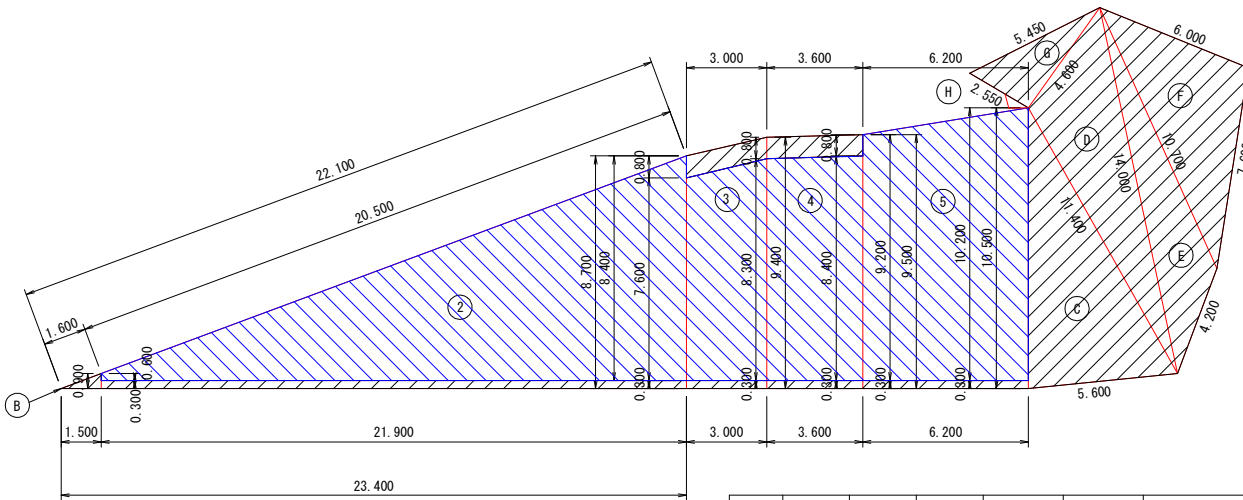


寄植剪定 (中木) 数量計算表

NO.	計 算 式		面 積	単 位
①	$(7.700+6.650)/2 \times 41.600$		298.480	m ²
②	$(0.600+8.400)/2 \times 21.900$		98.550	m ²
③	$(7.600+8.300)/2 \times 3.000$		23.850	m ²
④	$(8.300+8.400)/2 \times 3.600$		30.060	m ²
⑤	$(9.200+10.200)/2 \times 6.200$		60.140	m ²
小 計			511.08	m ²

NO.	a	b	c	a+b+c	s	面 積	単 位
Ⓐ	6.650	15.000	13.800	35.450	17.7250	45.821	m ²
小 計						45.82	m ²

NO.	計 算 式		合計面積	単 位
511.08+45.82			556.90	m ²



拔根除草 (中木) 数量計算表

NO.	計 算 式	面 積	単 位
①	$(8.850+7.800)/2 \times 41.600$	346.320	m ²
②	$(0.900+8.700)/2 \times 21.900$	105.120	m ²
③	$(8.700+9.400)/2 \times 3.000$	27.150	m ²
④	$(9.400+9.500)/2 \times 3.600$	34.020	m ²
⑤	$(9.500+10.500)/2 \times 6.200$	62.000	m ²
小 計		574.61	m ²

NO.	a	b	c	a+b+c	s	面 積	単 位
Ⓐ	7.800	19.000	20.700	47.500	23.7500	74.081	m ²
Ⓑ	1.600	0.900	1.500	4.000	2.0000	0.663	m ²
Ⓒ	10.500	11.400	5.600	27.500	13.7500	29.255	m ²
Ⓓ	11.400	4.600	14.000	30.000	15.0000	23.698	m ²
Ⓔ	14.000	10.700	4.200	28.900	14.4500	15.809	m ²
Ⓕ	10.700	6.000	7.600	24.300	12.1500	22.203	m ²
Ⓖ	5.450	4.600	2.550	12.600	6.3000	5.843	m ²
Ⓗ							m ²
小 計						171.55	m ²

NO.	計 算 式	合計面積	単 位
574.61+171.55		746.16	m ²

植栽維持工数量表

名 称	単 位	数 量
樹木剪定 (高木)	本	0
樹木剪定 (中木)	本	0
寄植剪定 (低木・夏期)	m ²	0
寄植剪定 (中木・夏期)	m ²	557
拔根除草 (低木・夏期)	m ²	0
拔根除草 (中木・夏期)	m ²	746
拔根除草 (中木・秋期)	m ²	746
寄植・芝薬剤散布	m ²	0

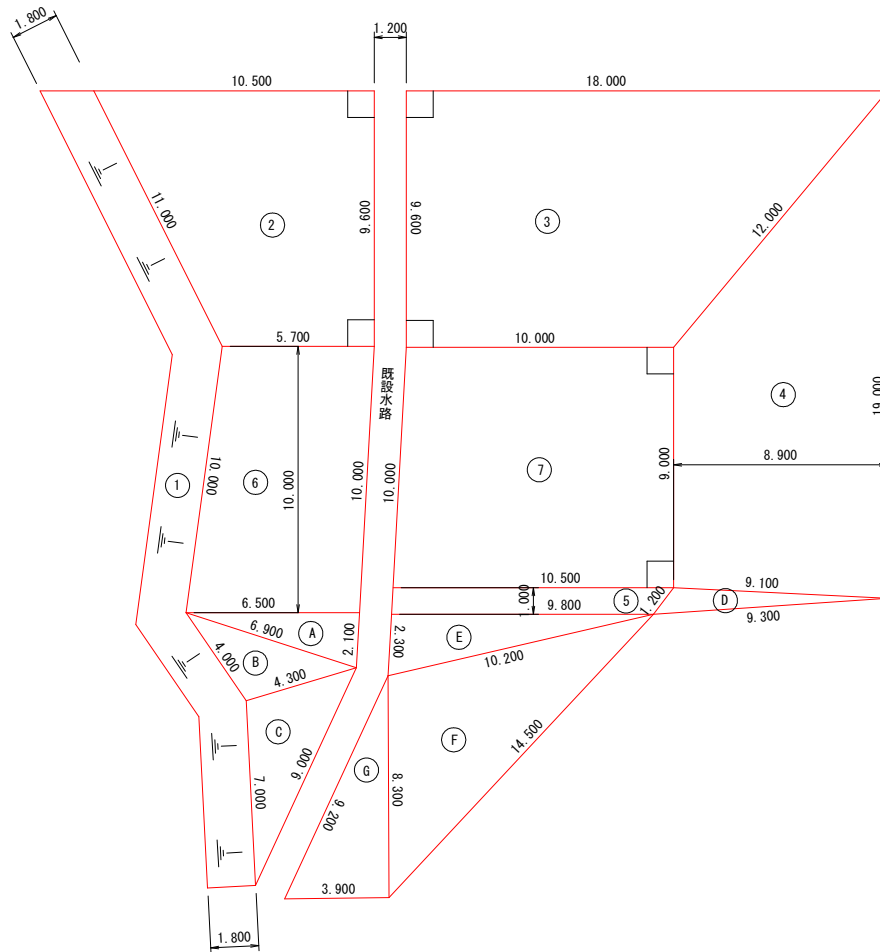
実施設計図面

業務名	R 6 阿土 阿南相生線他 阿南・橋他 植栽管理業務		
路線名等	阿南相生線他		
業務箇所	阿南市橋町壺升ヶ森他		
図面名	位置図		
縮尺	—	図面番号	1 / 1 1
発注者	南部総合県民局県土整備部(阿南)		

植栽維持工 NO.1-2

SC=1:100

阿南相生線（橋町巻升ヶ森）



数量計算表

NO.	計 算 式	面 積	単 位
①	$1.800 \times (11.000 + 10.000 + 4.000 + 7.000)$	57.600	m ²
②	$(10.500 + 5.700) / 2.0 \times 9.600$	77.760	m ²
③	$(18.000 + 10.000) / 2.0 \times 9.600$	134.400	m ²
④	$(9.000 + 19.000) / 2.0 \times 8.900$	124.600	m ²
⑤	$(10.500 + 9.800) / 2.0 \times 1.000$	10.150	m ²
⑥	$(5.700 + 6.500) / 2.0 \times 10.000$	61.000	m ²
⑦	$(10.000 + 10.500) / 2.0 \times 9.000$	92.250	m ²
	小 計	557.76	m ²

NO.	a	b	c	a+b+c	s	面 積	単 位
Ⓐ	6.500	2.100	6.900	15.500	7.7500	6.821	m ²
Ⓑ	6.900	4.300	4.000	15.200	7.6000	7.950	m ²
Ⓒ	4.300	9.000	7.000	20.300	10.1500	14.666	m ²
Ⓓ	9.100	9.300	1.200	19.600	9.8000	5.431	m ²
Ⓔ	9.800	10.200	2.300	22.300	11.1500	11.250	m ²
Ⓕ	10.200	14.500	8.300	33.000	16.5000	41.289	m ²
Ⓖ	8.300	3.900	9.200	21.400	10.7000	16.184	m ²
					小 計	103.59	m ²

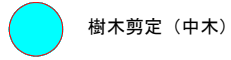
NO.	計 算 式	合計面積	単 位
	$557.76 + 103.59$	661.35	m ²

実施設計図面

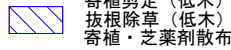
業務名	R6阿土 阿南相生線他 阿南・橋他 植栽管理業務		
路線名等	阿南相生線他		
業務箇所	阿南市橋町巻升ヶ森他		
図面名	位置図		
縮尺	—	図面番号	2 / 11
発注者	南部総合県民局県土整備部(阿南)		

植栽維持工 NO.2

H SC=1:100
V SC=1:50



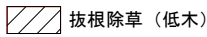
樹木剪定 (中木)



寄植剪定 (低木)

抜根除草 (低木)

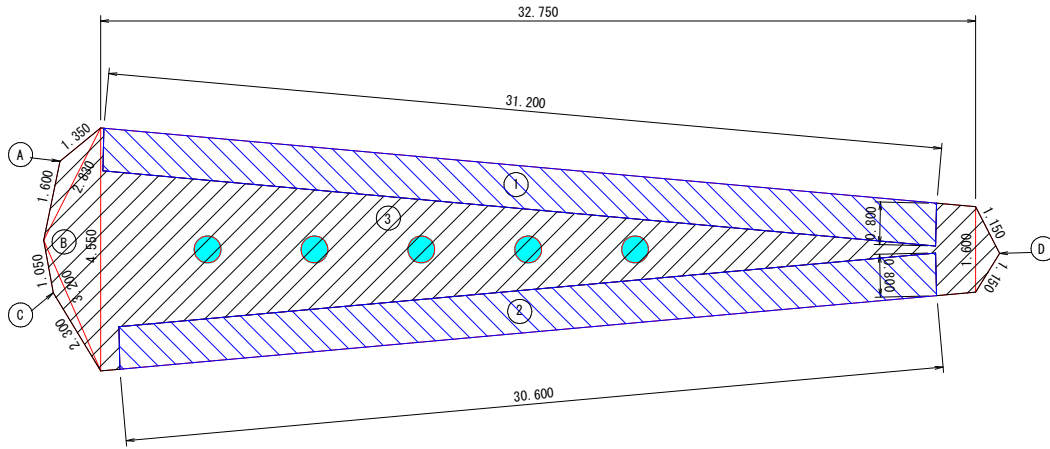
寄植・芝薬剤散布



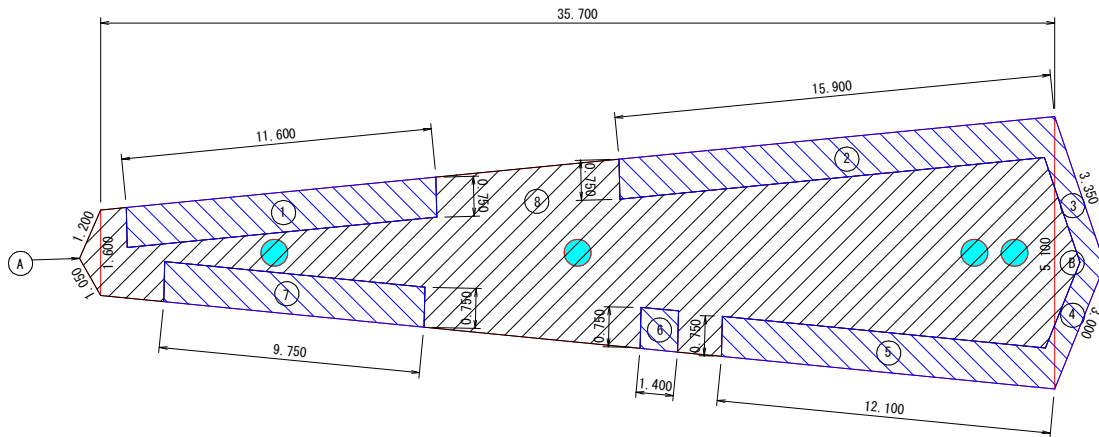
抜根除草 (低木)

山口鉦打線 (山口町森国)

(西側)



(東側)



寄植剪定 (低木) 数量計算表

NO.	計 算 式	面 積	単 位
①	31.200×0.800	24.960	m ²
②	30.600×0.800	24.480	m ²
合 計		49.44	m ²

抜根除草 (低木) 数量計算表

NO.	計 算 式	面 積	単 位
③	$(4.550 + 1.600) / 2 \times 32.750$	100.706	m ²
小 計		100.71	m ²

NO.	a	b	c	a+b+c	s	面 積	単 位
Ⓐ	1.600	1.350	2.830	5.780	2.8900	0.587	m ²
Ⓑ	2.830	4.550	3.200	10.580	5.2900	4.486	m ²
Ⓒ	3.200	2.300	1.050	6.550	3.2750	0.730	m ²
Ⓓ	1.600	1.150	1.150	3.900	1.9500	0.661	m ²
小 計						6.46	m ²

NO.	計 算 式	合計面積	単 位
		100.71 + 7.13	107.17 m ²

寄植剪定 (低木) 数量計算表

NO.	計 算 式	面 積	単 位
①	11.600×0.750	8.700	m ²
②	15.900×0.750	11.925	m ²
③	3.350×0.750	2.513	m ²
④	3.000×0.750	2.250	m ²
⑤	12.100×0.750	9.075	m ²
⑥	1.400×0.750	1.050	m ²
⑦	9.750×0.750	7.313	m ²
合 計		42.83	m ²

抜根除草 (低木) 数量計算表

NO.	計 算 式	面 積	単 位
⑧	$(1.600 + 5.100) / 2 \times 35.700$	119.595	m ²
小 計		119.60	m ²

NO.	a	b	c	a+b+c	s	面 積	単 位
Ⓐ	1.200	1.600	1.050	3.850	1.9250	0.630	m ²
Ⓑ	5.100	3.350	3.000	11.450	5.7250	4.812	m ²
小 計						5.44	m ²

NO.	計 算 式	合計面積	単 位
		119.60 + 5.44	125.04 m ²

植栽維持工数量表

名 称	単 位	数 量
樹木剪定 (高木)	本	0
樹木剪定 (中木)	本	9
寄植剪定 (低木・夏期)	m ²	92
寄植剪定 (中木・夏期)	m ²	0
抜根除草 (低木・夏期)	m ²	232
抜根除草 (中木・夏期)	m ²	0
抜根除草 (低木・秋期)	m ²	232
寄植・芝薬剤散布	m ²	92


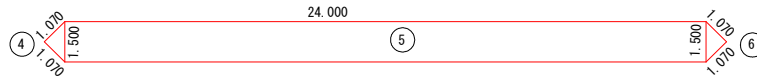
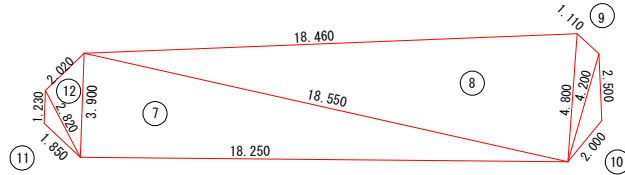
実施設計図面

業務名	R6阿土 阿南相生線他 阿南・橋他 植栽管理業務		
路線名等	阿南相生線他		
業務箇所	阿南市橋町岩升ヶ森他		
図面名	位置図		
縮尺	—	図面番号	3 / 11
発注者	南部総合県民局県土整備部(阿南)		

植栽維持工 NO.3

SC=1:200

羽ノ浦福井線（長生町岩ノ下）



数量計算表

NO.	計 算 式	面 積	単 位				
②	44.660*1.500	66.990	m2				
⑤	24.000*1.500	36.000	m2				
小 計		102.99	m2				
NO.	a	b	c	a+b+c	s	面 積	単 位
①	1.500	1.070	1.070	3.640	1.8200	0.572	m2
③	1.500	1.070	1.070	3.640	1.8200	0.572	m2
④	1.500	1.070	1.070	3.640	1.8200	0.572	m2
⑥	1.500	1.070	1.070	3.640	1.8200	0.572	m2
⑦	18.250	18.550	3.900	40.700	20.3500	35.572	m2
⑧	18.550	18.460	4.800	41.810	20.9050	44.029	m2
⑨	4.800	4.200	1.110	10.110	5.0550	2.085	m2
⑩	4.200	2.000	2.500	8.700	4.3500	1.684	m2
⑪	2.820	1.230	1.850	5.900	2.9500	0.851	m2
⑫	3.900	2.020	2.820	8.740	4.3700	2.735	m2
小 計		89.244	m2				
NO.	計 算 式	合計面積	単 位				
	102.99+89.24	192.23	m2				

植栽維持工数量表

名 称	単 位	数 量
寄植剪定（低木）	m2	192.23
抜根除草（低木・夏期）	m2	192.23
抜根除草（低木・秋期）	m2	192.23
寄植・芝薬剤散布	m2	192.23

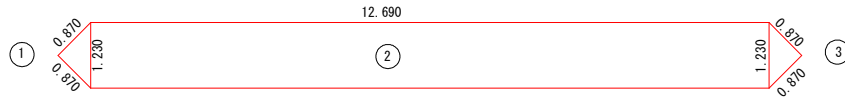
実施設計図面

業務名	R6阿土 阿南相生線他 阿南・橋他 植栽管理業務		
路線名等	阿南相生線他		
業務箇所	阿南市橋町岩升ヶ森他		
図面名	位置図		
縮尺	—	図面番号	4 / 1 1
発注者	南部総合県民局県土整備部(阿南)		

植栽維持工 NO. 4

SC=1:100

津乃峰筒崎線（津乃峰町西分）



数量計算表


NO.	計 算 式	面 積	単 位
②	12.690×1.230	15.609	m2
⑤	14.100×1.200	16.920	m2
小 計		32.529	m2

NO.	a	b	c	a+b+c	s	面 積	単 位
①	1.230	0.870	0.870	2.970	1.4850	0.378	m2
③	1.230	0.870	0.870	2.970	1.4850	0.378	m2
④	1.200	0.870	0.870	2.940	1.4700	0.378	m2
⑥	1.200	0.870	0.870	2.940	1.4700	0.378	m2
小 計						1.512	m2

NO.	計 算 式	合計面積	単 位
	32.529+1.512	34.041	m2

植栽維持工数量表

名 称	単 位	数 量
寄植剪定（低木）	m2	34.04
抜根除草（低木・夏期）	m2	34.04
抜根除草（低木・秋期）	m2	34.04
寄植・芝薬剂散布	m2	34.04



実施設計図面

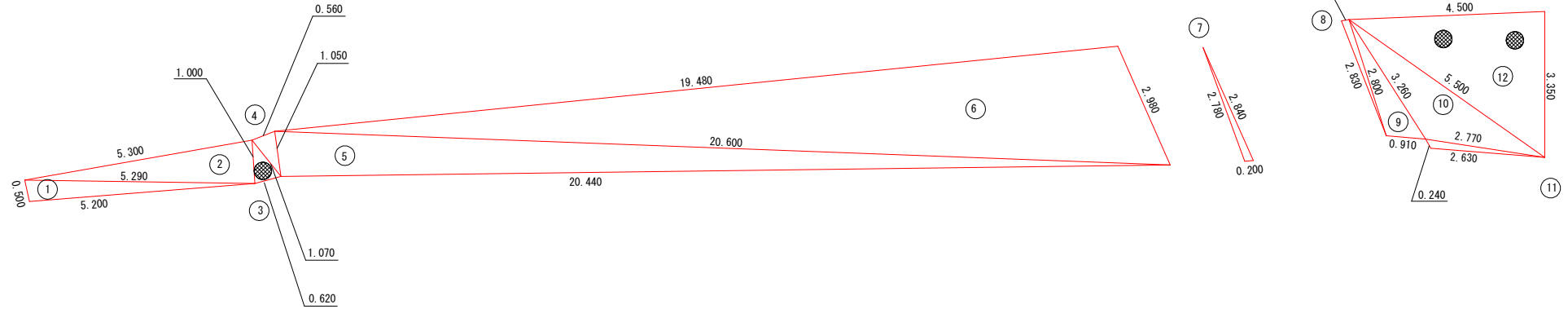
業務名	R6阿土 阿南相生線他 阿南・橋他 植栽管理業務		
路線名等	阿南相生線他		
業務箇所	阿南市橋町若升ヶ森他		
図面名	位置図		
縮尺	—	図面番号	5 / 11
発注者	南部総合県民局県土整備部(阿南)		

植栽維持工 NO.5-1

SC=1:100

戎山中林富岡港線（津乃峰町新浜）

● 電柱部分(直径40cm)



数量計算表

NO.	a	b	c	a+b+c	s	面積	単位
①	5.200	0.500	5.290	10.990	5.4950	1.288	m2
②	5.290	5.300	1.000	11.590	5.7950	2.635	m2
③	1.000	1.070	0.620	2.690	1.3450	0.304	m2
④	1.070	0.560	1.050	2.680	1.3400	0.286	m2
⑤	1.050	20.600	20.440	42.090	21.0450	10.643	m2
⑥	20.600	19.480	2.980	43.060	21.5300	27.593	m2
⑦	2.780	2.840	0.200	5.820	2.9100	0.267	m2
⑧	2.830	0.180	2.800	5.810	2.9050	0.249	m2
⑨	2.800	3.260	0.910	6.970	3.4850	1.176	m2
⑩	3.260	5.500	2.770	11.530	5.7650	3.385	m2
⑪	0.240	2.770	2.630	5.640	2.8200	0.262	m2
⑫	5.500	4.500	3.350	13.350	6.6750	7.531	m2
電柱部分(直径40cm)						-0.377	m2
合計面積						55.242	m2

植栽維持工数量表

名称	単位	数量
寄植剪定(低木)	m2	55.24
拔根除草(低木・夏期)	m2	55.24
拔根除草(低木・秋期)	m2	55.24
寄植・芝薬剤散布	m2	0

実施設計図面

業務名	R6阿土 阿南相生線他 阿南・橋他 植栽管理業務		
路線名等	阿南相生線他		
業務箇所	阿南市橋町若升ヶ森他		
図面名	位置図		
縮尺	—	図面番号	6/11
発注者	南部総合県民局県土整備部(阿南)		

植栽維持工 NO.5-2

H SC=1: 50
V SC=1: 25

戒山中林富岡港線（津乃峰町長浜）

（右側）



樹木剪定（高木）



樹木剪定（中木）

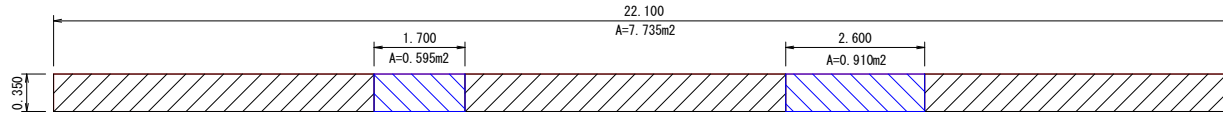


寄植剪定（低木）
拔根除草（低木）
寄植・芝薬剤散布

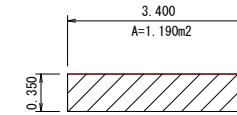


拔根除草（低木）

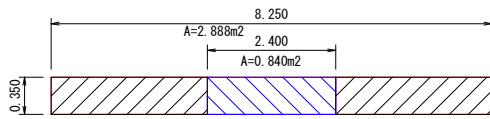
R-1



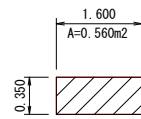
R-2



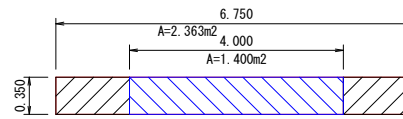
R-3



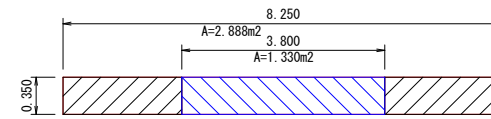
R-4



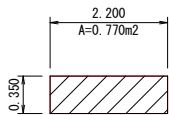
R-5



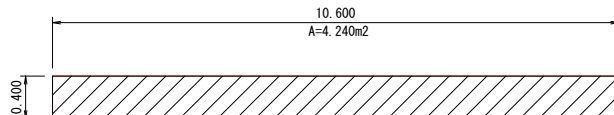
R-6



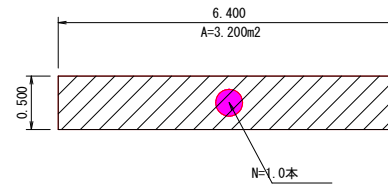
R-7



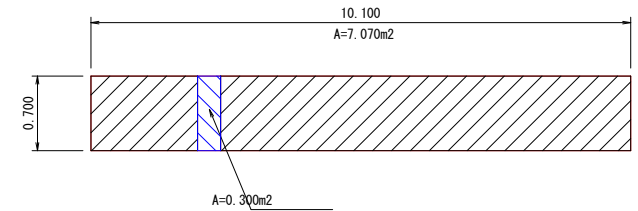
R-8



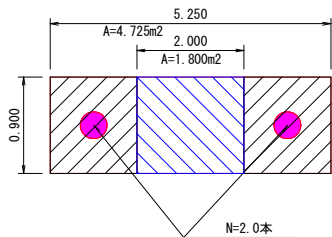
R-9



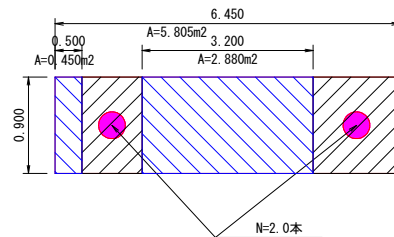
R-10



R-11



R-12



植栽維持工数量表

名称	単位	数量
樹木剪定（高木）	本	5.0
樹木剪定（中木）	本	0
寄植剪定（低木・夏期）	m2	10.51
寄植剪定（中木・夏期）	m2	0
拔根除草（低木・夏期）	m2	43.43
拔根除草（中木・夏期）	m2	0
拔根除草（低木・秋期）	m2	43.43
寄植・芝薬剤散布	m2	10.51

実施設計図面

業務名	R6阿土 阿南相生線他 阿南・橋他 植栽管理業務		
路線名等	阿南相生線他		
業務箇所	阿南市橋町若升ヶ森他		
図面名	位置図		
縮尺	—	図面番号	7 / 11
発注者	南部総合県民局県土整備部(阿南)		

植栽維持工 NO. 5-3

H SC=1: 50
V SC=1: 25

戒山中林富岡港線（津乃峰町長浜）

（左側）



樹木剪定（高木）



樹木剪定（中木）

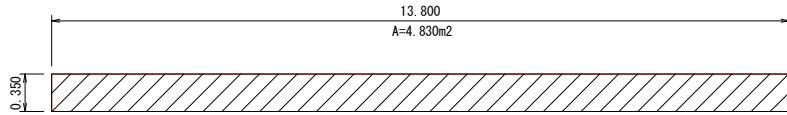


寄植剪定（低木）
拔根除草（低木）
寄植・芝薬剤散布

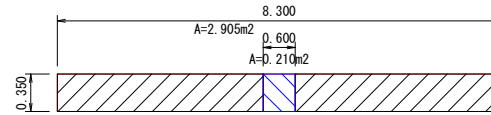


拔根除草（低木）

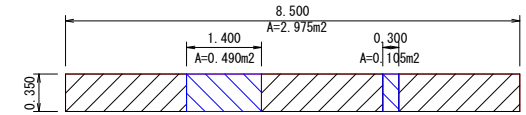
L- 1



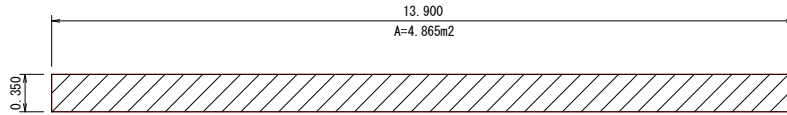
L- 2



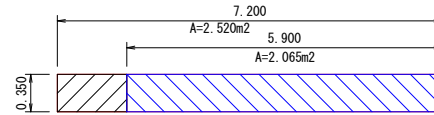
L- 3



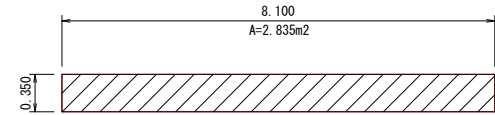
L- 4



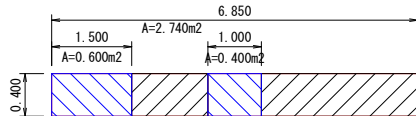
L- 5



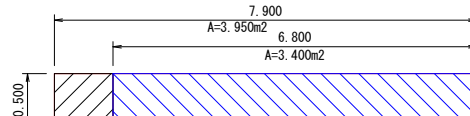
L- 6



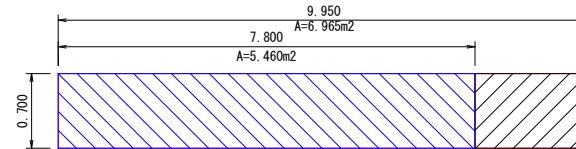
L- 7



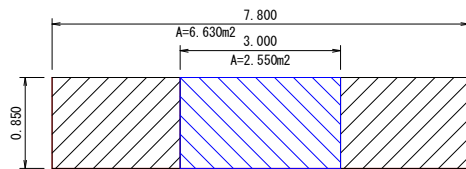
L- 8



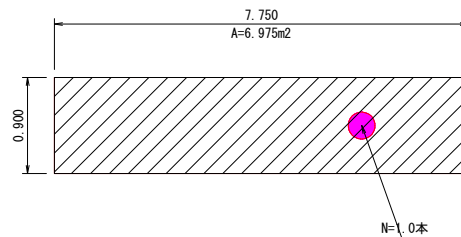
L- 9



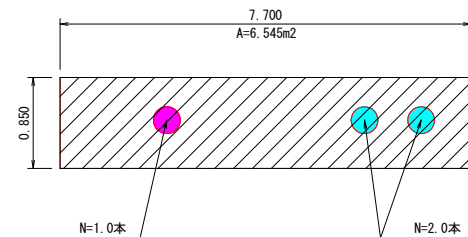
L-10



L-11



L-12



植栽維持工数量表

名称	単位	数量
樹木剪定（高木）	本	2.0
樹木剪定（中木）	本	2.0
寄植剪定（低木・夏期）	m ²	15.28
寄植剪定（中木・夏期）	m ²	0
拔根除草（低木・夏期）	m ²	54.74
拔根除草（中木・夏期）	m ²	0
拔根除草（低木・秋期）	m ²	54.74
寄植・芝薬剤散布	m ²	15.28

実施設計図面

業務名	R 6阿土 阿南相生線他		
	阿南・橋他 植栽管理業務		
路線名等	阿南相生線他		
業務箇所	阿南市橋町若ヶヶ森他		
図面名	位置図		
縮尺	—	図面番号	8 / 11
発注者	南部総合県民局県土整備部(阿南)		

植栽維持工 NO. 6

SC-N7S

中林港線（見能林町塩崎～中林町大切）



樹木剪定（高木）



樹木剪定（中木）



樹木剪定（低木）

植栽維持工数量表

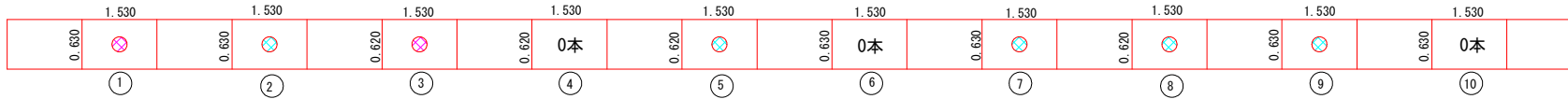
名称	単位	数量
樹木剪定（高木）	本	28.0
樹木剪定（中木）	本	57.0
樹木剪定（低木）	本	11.0

左側

樹木剪定（高木） 2.0本
樹木剪定（中木） 5.0本
樹木剪定（低木） 0.0本

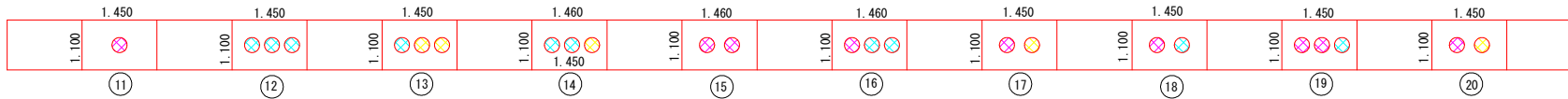
樹木剪定（高木） 18.0本
樹木剪定（中木） 28.0本
樹木剪定（低木） 6.0本

L-A区間



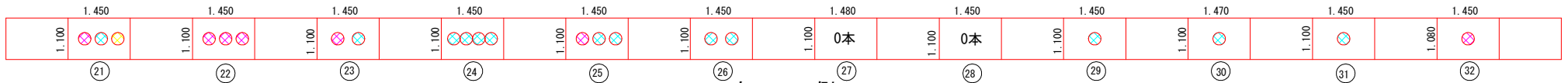
樹木剪定（高木） 9.0本
樹木剪定（中木） 10.0本
樹木剪定（低木） 5.0本

L-B区間



樹木剪定（高木） 7.0本
樹木剪定（中木） 13.0本
樹木剪定（低木） 1.0本

L-C区間

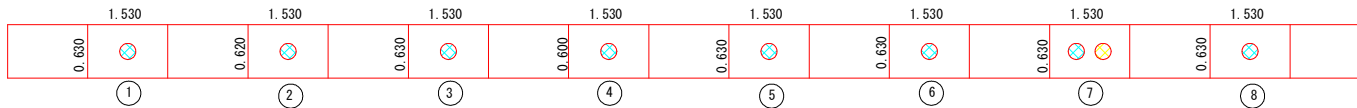


右側

樹木剪定（高木） 0.0本
樹木剪定（中木） 8.0本
樹木剪定（低木） 1.0本

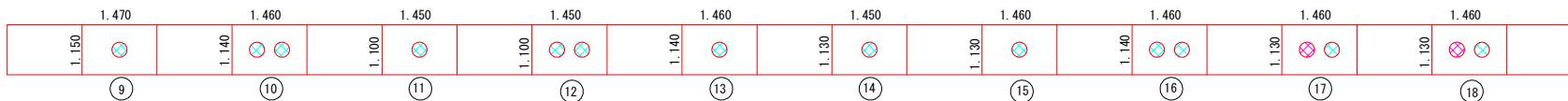
樹木剪定（高木） 10.0本
樹木剪定（中木） 29.0本
樹木剪定（低木） 5.0本

R-A区間



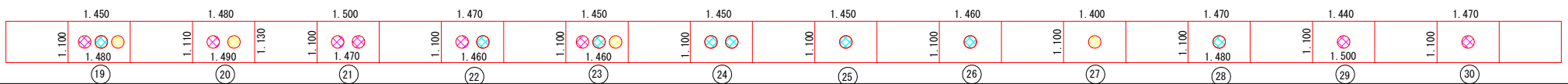
樹木剪定（高木） 2.0本
樹木剪定（中木） 13.0本
樹木剪定（低木） 0.0本

R-B区間



樹木剪定（高木） 8.0本
樹木剪定（中木） 8.0本
樹木剪定（低木） 4.0本

R-C区間



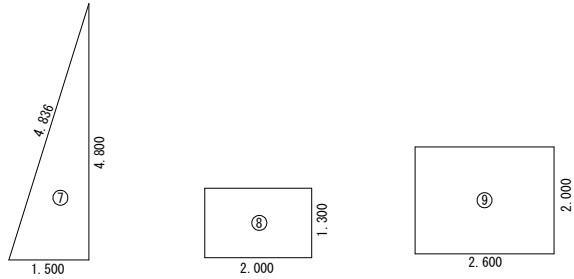
実施設計図面

業務名	R 6阿土 阿南相生線他 阿南・橋他 植栽管理業務		
路線名等	阿南相生線他		
業務箇所	阿南市橋町岩升ヶ森他		
図面名	位置図		
縮尺	—	図面番号	9 / 11
発注者	南部総合県民局農土整備部(阿南)		

植栽維持工 NO. 7-1

SC=1:100

富岡港線（西路見町江川）



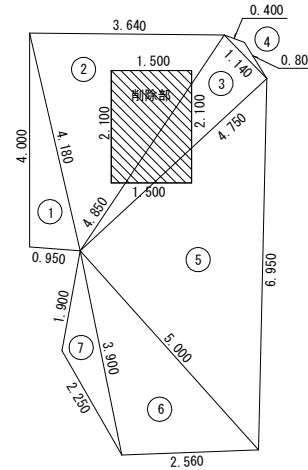
数量計算表

NO.	a	b	c	a+b+c	s	面積	単位
⑦	1.500	4.800	4.836	11.136	3.568	1.895	m2
⑧						2.600	m2
⑨						5.200	m2
合計面積						9.695	m2

植栽維持工 NO. 7

SC=1:100

富岡港線（西路見町江川）



数量計算表

NO.	a	b	c	a+b+c	s	面積	単位
①	4.000	0.950	4.180	9.130	4.565	1.895	m2
②	3.640	4.180	4.850	12.670	6.335	7.392	m2
③	4.850	4.750	1.140	10.740	5.370	2.706	m2
④	0.400	1.140	0.800	2.340	1.170	0.100	m2
⑤	4.750	5.000	6.950	16.700	8.350	11.874	m2
⑥	5.000	3.900	2.560	11.460	5.730	4.926	m2
⑦	3.900	1.900	2.250	8.050	4.025	1.378	m2
削除部(コンクリート)						-3.150	
合計面積						27.121	m2

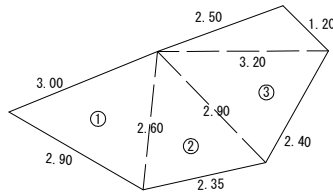
植栽維持工数量表

名称	単位	数量
寄植剪定 (低木・夏期)	m2	47
抜根除草 (低木・夏期)	m2	47
抜根除草 (低木・秋期)	m2	47
寄植・芝薬剤散布	m2	47

植栽維持工 NO. 5-4

H SC=1:100
V SC=1:100

戎山中林富岡港線（津乃峰町長浜）
（左側）



①	3.000	2.900	2.600	8.500	4.250	3.440	m2
②	2.600	2.350	2.900	7.850	3.925	2.898	m2
③	2.900	2.400	3.200	8.500	4.250	3.338	m2
④	3.200	1.200	2.500	6.900	3.450	1.358	m2
合計面積						10.784	m2

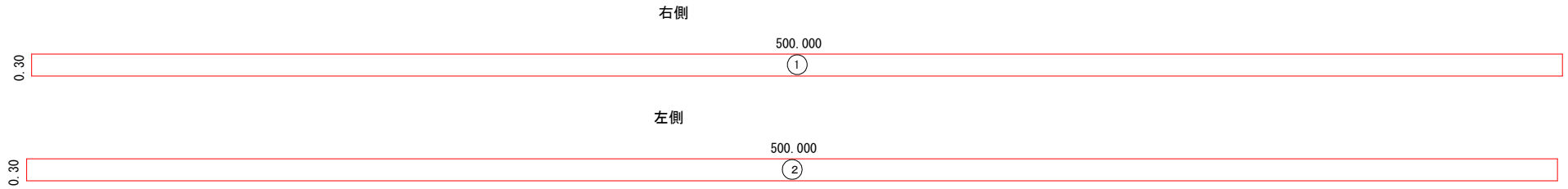
実施設計図面

業務名	R6阿土 阿南相生線他 阿南・橋他 植栽管理業務		
路線名等	阿南相生線他		
業務箇所	阿南市橋町若升ヶ森他		
図面名	位置図		
縮尺	—	図面番号	10/11
発注者	南部総合県民局県土整備部(阿南)		

植栽維持工 NO. 6 - 1

SC=1:300

中林港線（見能林町塩崎～中林町大切）



数量計算表

NO.	計 算 式	面 積	単 位
①	500.000×0.300	150.000	m2
②	500.000×0.300	150.000	m2
合 計		300.000	m2

除草数量表

名 称	単 位	数 量
除草	m2	300.000

実施設計図面

業務名	R6阿土 阿南相生線他 阿南・橋他 植栽管理業務		
路線名等	阿南相生線他		
業務箇所	阿南市橋町巻升ヶ森他		
図面名	位置図		
縮尺	—	図面番号	11 / 11
発注者	南部総合県民局県土整備部(阿南)		